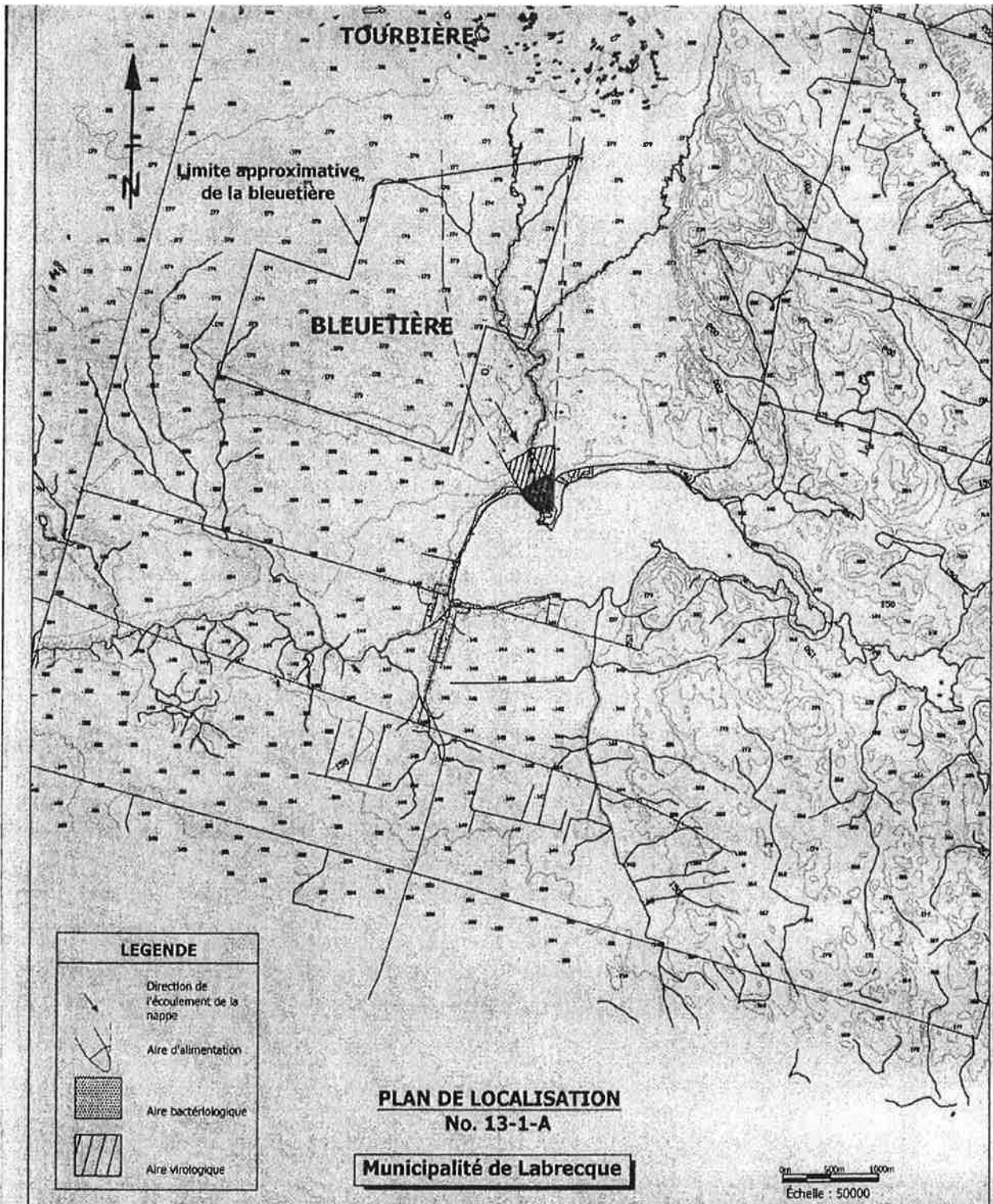


## **Annexe 6**

Aire d'alimentation et aires de protection  
de la prise d'eau municipale



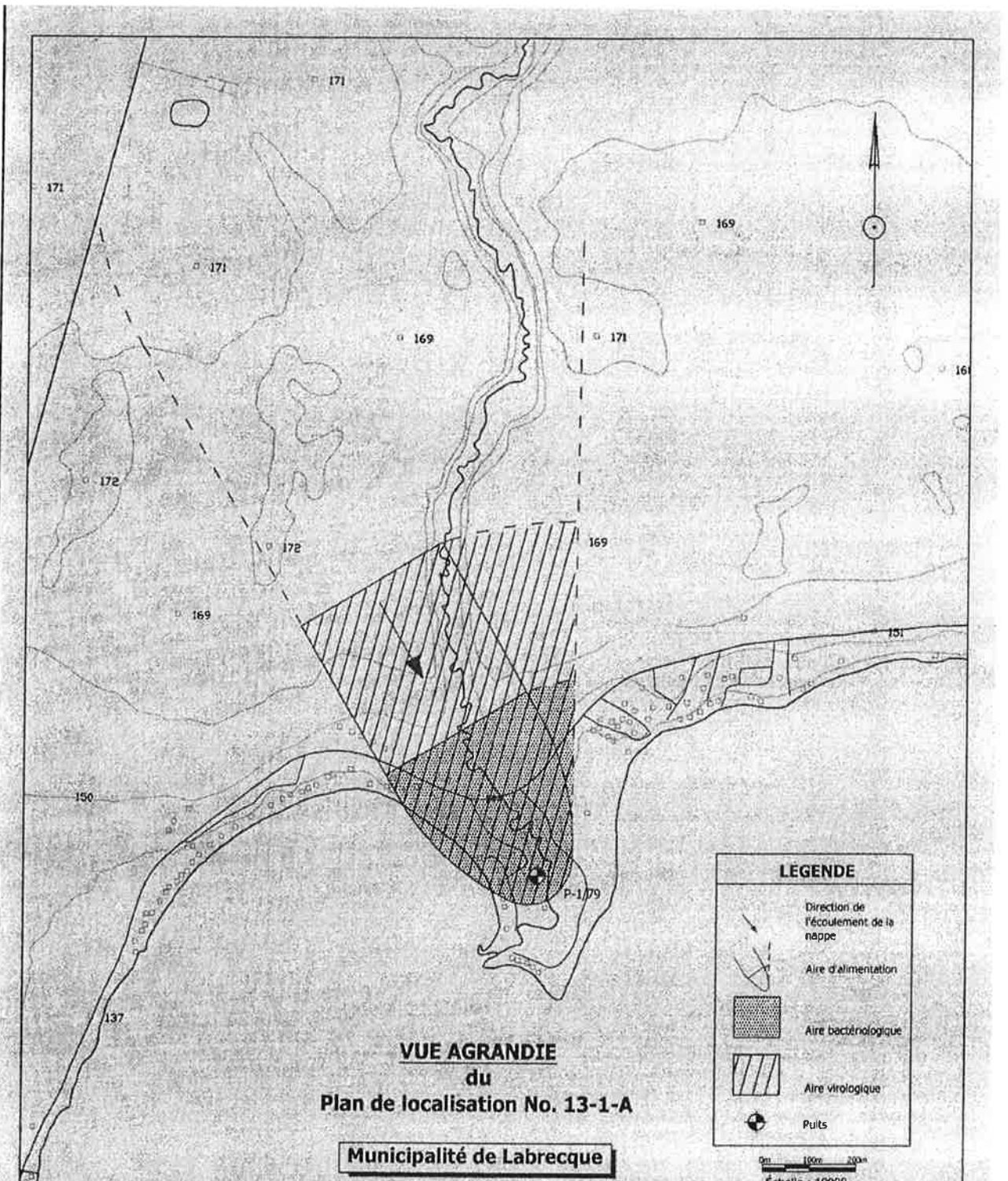
**AIRE D'ALIMENTATION ET AIRES DE PROTECTION BACTÉRIOLOGIQUE ET VIROLOGIQUE**



N/Dossier : GEN06029  
Date : Janvier 2007

Réalisation : Donald Tremblay, ing.  
Conception graphique : Martine Piché, tech.

Réf. règlement:  
Plan de localisation No. 13-1-A



LEGENDE	
	Direction de l'écoulement de la nappe
	Aire d'alimentation
	Aire bactériologique
	Aire virologique
	Puits

**VUE AGRANDIE  
du  
Plan de localisation No. 13-1-A**

**Municipalité de Labrecque**

0m 100m 200m  
Échelle : 10000

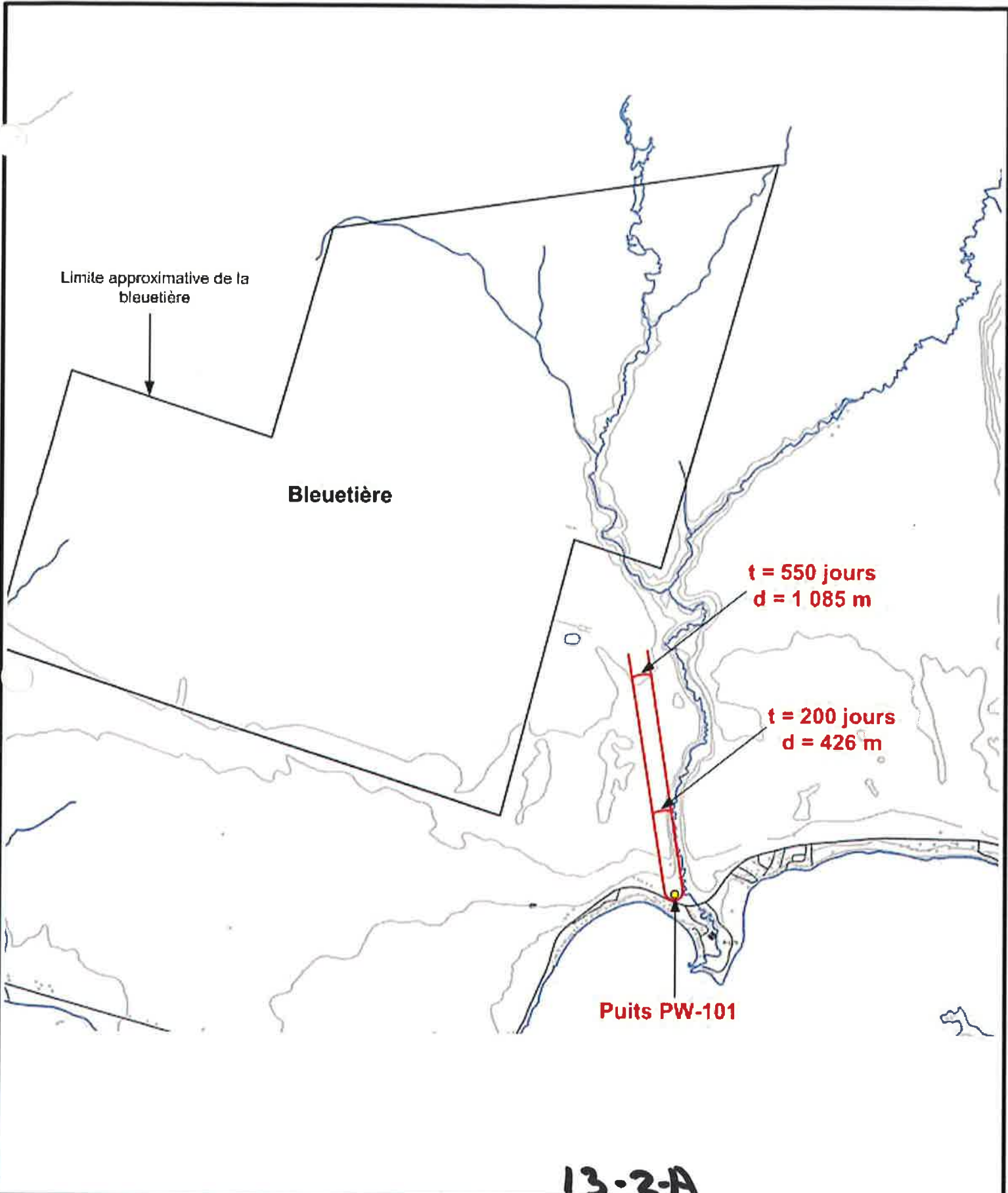
**AIRE D'ALIMENTATION ET AIRES DE PROTECTION BACTÉRIOLOGIQUE ET VIROLOGIQUE**



N/Dossier : GEN06029  
Date : Janvier 2007

Réalisation : Donald Tremblay, Ing.  
Conception graphique : Martine Piché, tech.

Réf. règlement:  
**Plan de localisation No. 13-1-A**



13-2-A



Aire d'alimentation

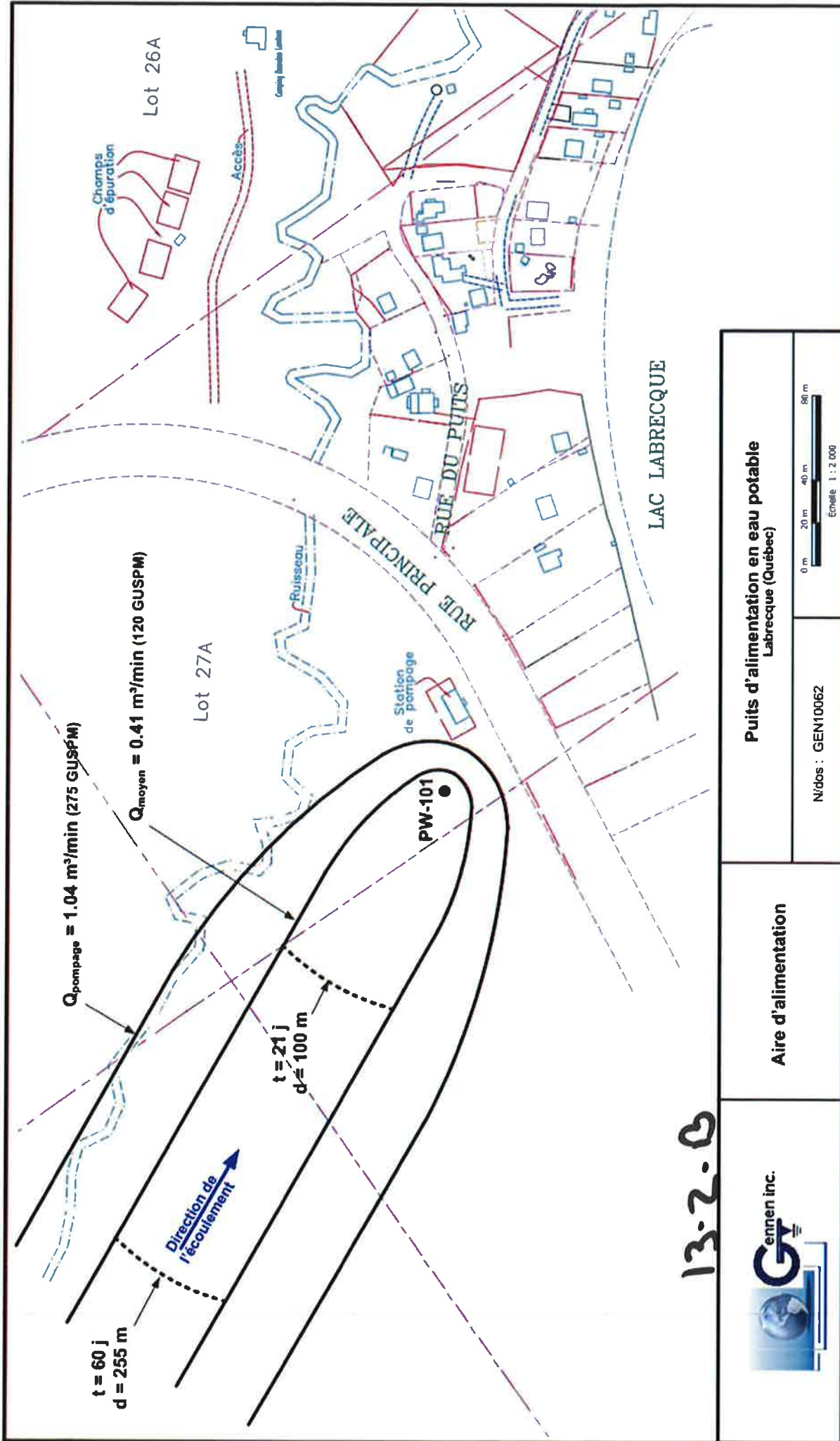
Puits d'alimentation en eau potable  
Labrecque (Québec)

N/dos : GEN10062

0 m 250 m 500 m 1000 m

Échelle 1 : 25 000





13-2-0



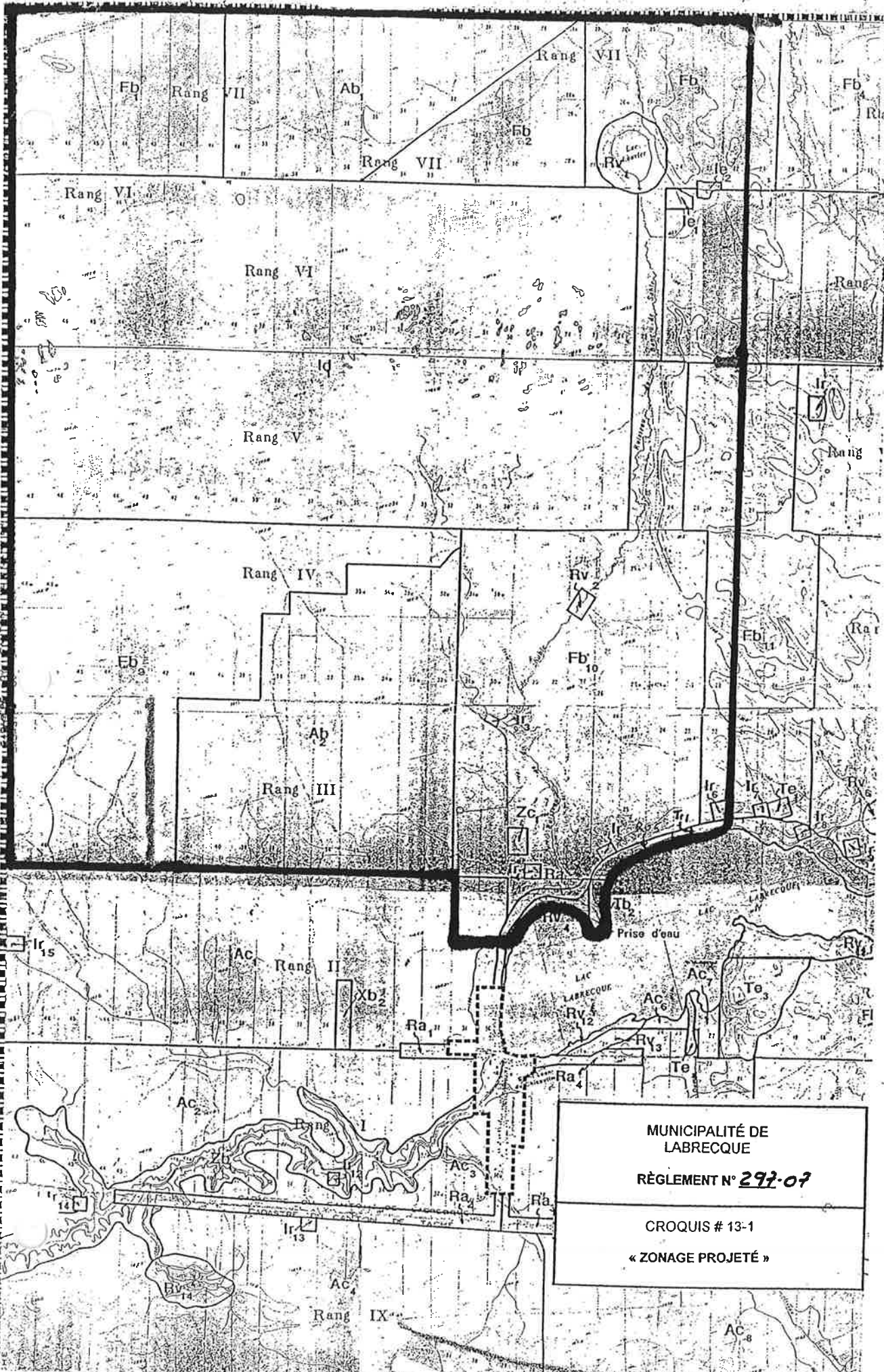
Aire d'alimentation

Puits d'alimentation en eau potable  
Labrecque (Québec)

N/dos : GEN10062



Echelle 1 : 2 000



MUNICIPALITÉ DE  
LABRECQUE  
RÈGLEMENT N° 297-07  
CROQUIS # 13-1  
« ZONAGE PROJETÉ »